

## 6. Restricciones y paralización de obras

Con objeto de incrementar la Seguridad Vial y la fluidez del tráfico en la red viaria española, la Dirección General de Tráfico dictó la Resolución de 8 de febrero de 2018 (Boletín Oficial del Estado del 21 de febrero de 2018), por la que se restringe la circulación de vehículos de transporte de mercancías de más de 7.500 Kg de M.M.A., transporte de mercancías peligrosas, vehículos que precisan autorización especial para circular en razón de la carga que transportan, vehículos especiales, maquinaria de servicios automotriz-grúa de elevación en determinadas carreteras, ciertos días del año, así como restricciones a la celebración de pruebas deportivas.

Lo ideal sería que los señores transportistas no circularan los días y horas indicadas, pero si la necesidad de efectuar el viaje fuese ineludible, podrán encontrar siempre un itinerario alternativo.

Por ello, el Servicio de Información de Tráfico, en servicio las 24 horas del día, y las diferentes Jefaturas Provinciales de Tráfico informarán en todo momento sobre dichas limitaciones a la circulación y de los posibles itinerarios alternativos.

- Internet: [www.dgt.es](http://www.dgt.es)
- Teléfono: 011
- Aplicación gratuita DGT:  
<http://www.dgt.es/es/app-movil.shtml>



Dado que se prevé un gran desplazamiento de vehículos por toda la red de carreteras entre los días 11 y 14 de octubre, se desaconseja la circulación indiscriminada de camiones de más de 7.500 Kg de masa máxima autorizada que transporten mercancías en general, transporte de mercancías peligrosas, especiales, etc., ya que en función de las condiciones

en que se esté desarrollando el tráfico, durante las horas en que está permitida la circulación de los vehículos afectados por las restricciones, se podrá espaciar su circulación, e incluso, si las circunstancias lo aconsejan, detenerla temporalmente de acuerdo con lo establecido al respecto en el artículo 39.2 del Reglamento General de Circulación.

### 6.1 TRAMOS DE CARRETERAS, ASÍ COMO DÍAS Y HORAS RESTRINGIDOS.

En los tramos de carretera, días y horas que se relacionan a continuación, no podrán circular:

- Vehículos de transporte de mercancías en general de más de 7.500 Kg de M.M.A y a los conjuntos de vehículos de cualquier masa máxima autorizada.
- Vehículos que precisan autorización complementaria de circulación al superar las masas o dimensiones máximas permitidas.
- Vehículos especiales, maquinaria de servicio automotriz, grúa de elevación (grúas autopropulsadas).

## 6. Restricciones y paralización de obras

Jueves 11 de octubre						
Ctra.	Inicio		Final		Duración	Sentido
	P.K.	Población	P.K.	Población		
A-6/AP-6	11,65	Madrid (enlace M-40)	61,3	San Rafael	16,00-22,00	Salida Madrid
A-1	11,8	Madrid (enlace M-40)	50	Venturada	16,00-22,00	Salida Madrid
A-2	18,3	Madrid (enlace M-45)	38,7	Meco	16,00-22,00	Salida Madrid
R-2	17,1	Madrid (enlace M-50)	37,5	Meco	16,00-22,00	Salida Madrid
A-3	13	Madrid (enlace M-50)	80,4	Tarancón	16,00-24,00	Ambos sentidos
R-3	7,3	Madrid (enlace M-50)	29,4	Arganda	16,00-24,00	Salida Madrid
A-4	17,3	Madrid (enlace M-50)	62	Ocaña	16,00-22,00	Salida Madrid
R-4	0	Madrid (enlace M-50)	52,5	Dos Barrios	16,00-22,00	Salida Madrid
A-5	15,6	Madrid (enlace M-50)	106	Talavera de la Reina	16,00-24,00	Ambos sentidos
R-5	15	Arroyomolinos (enlace AP-41)	30,5	Navalcarnero	16,00-22,00	Salida Madrid
N-VI	42,5	Collado Villalba	62,5	San Rafael	16,00-22,00	Salida Madrid
M-501	4	Madrid (enlace M-50)	59,5	San Martín de Valdeiglesias	16,00-22,00	Salida Madrid
N-122	466	Zamora (A-11)	538	Trabazos (Frontera Portugal)	16,00-23,00	Ambos sentidos
N-631	0	S. Cebrían de Castro (N-630)	57	Rionegro del Puente (N-525)	00,00-24,00	Ambos sentidos
A-8	139,2	Castro-Urdiales	169	Laredo	17,00-21,00	Santander

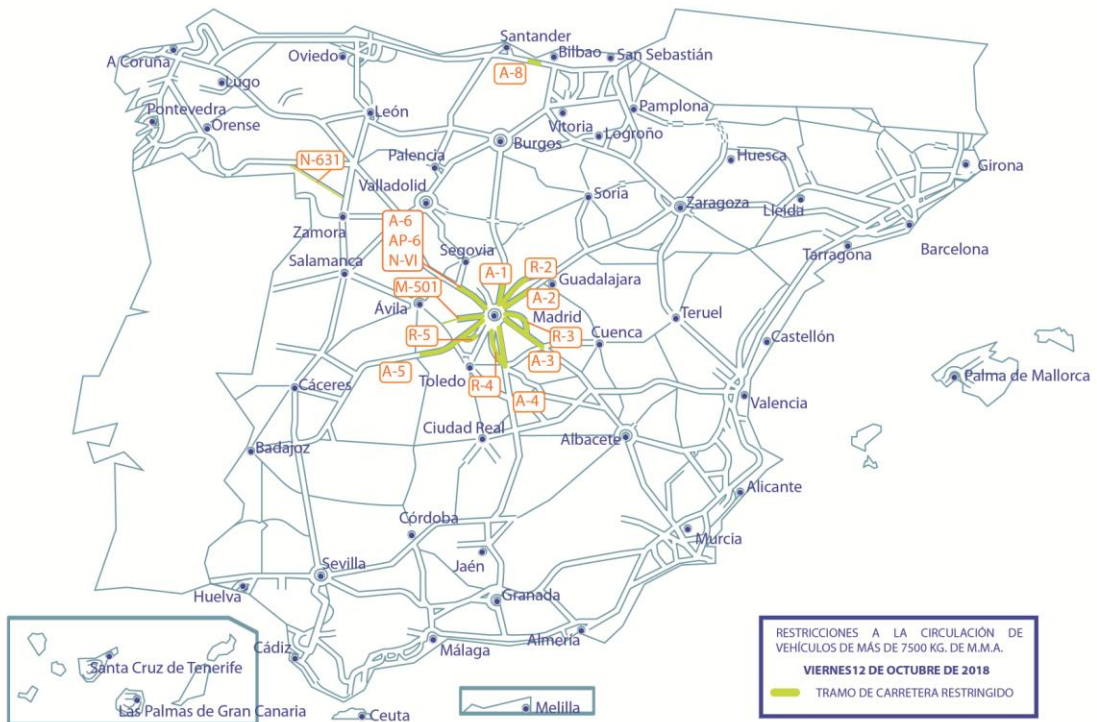
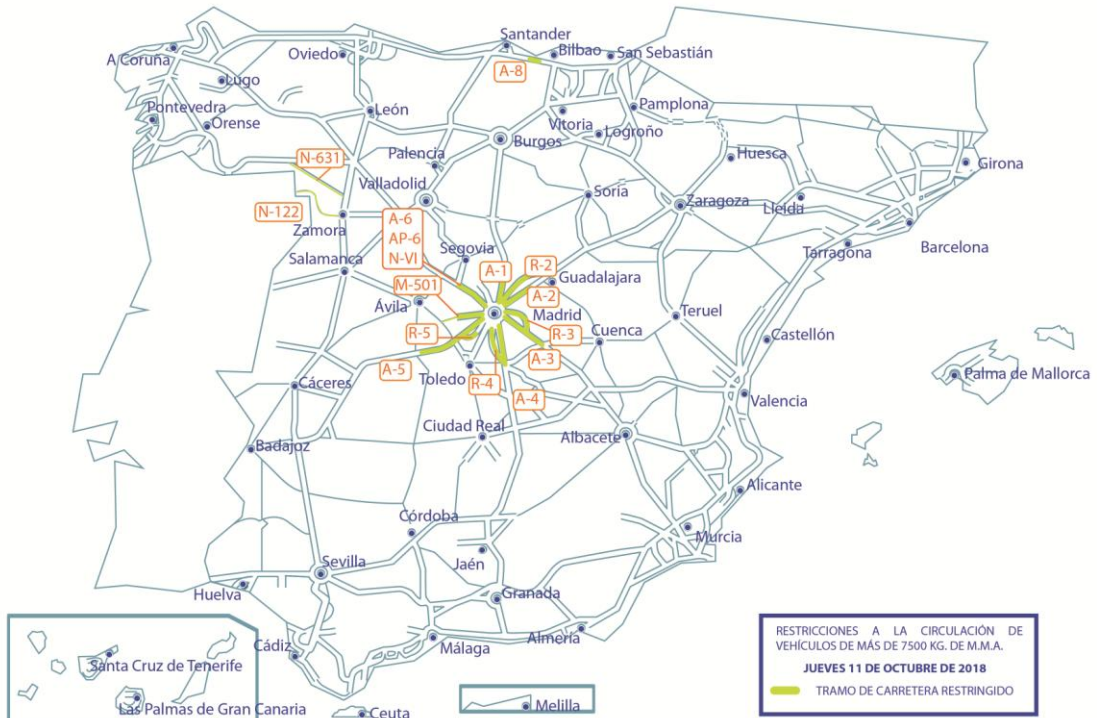
Viernes 12 de octubre						
Ctra.	Inicio		Final		Duración	Sentido
	P.K.	Población	P.K.	Población		
A-6/AP-6	11,65	Madrid (enlace M-40)	61,3	San Rafael	08,00-15,00	Salida Madrid
A-1	11,8	Madrid (enlace M-40)	50	Venturada	08,00-15,00	Salida Madrid
A-2	18,3	Madrid (enlace M-45)	38,7	Meco	08,00-13,00	Salida Madrid
R-2	17,1	Madrid (enlace M-50)	37,5	Meco	08,00-13,00	Salida Madrid
A-3	13	Madrid (enlace M-50)	80,4	Tarancón	08,00-13,00	Ambos sentidos
R-3	7,3	Madrid (enlace M-50)	29,4	Arganda	08,00-13,00	Salida Madrid
A-4	17,3	Madrid (enlace M-50)	62	Ocaña	08,00-13,00	Salida Madrid
R-4	0	Madrid (enlace M-50)	52,5	Dos Barrios	08,00-13,00	Salida Madrid
A-5	15,6	Madrid (enlace M-50)	106	Talavera de la Reina	08,00-15,00	Ambos sentidos
R-5	15	Arroyomolinos (enlace AP-41)	30,5	Navalcarnero	08,00-15,00	Salida Madrid
N-VI	42,5	Collado Villalba	62,5	San Rafael	08,00-15,00	Salida Madrid
M-501	4	Madrid (enlace M-50)	59,5	San Martín de Valdeiglesias	08,00-13,00	Salida Madrid
N-631	0	S. Cebrían de Castro (N-630)	57	Rionegro del Puente (N-525)	00,00-24,00	Ambos sentidos
A-8	139,2	Castro-Urdiales	169	Laredo	10,00-15,00	Santander

## 6. Restricciones y paralización de obras

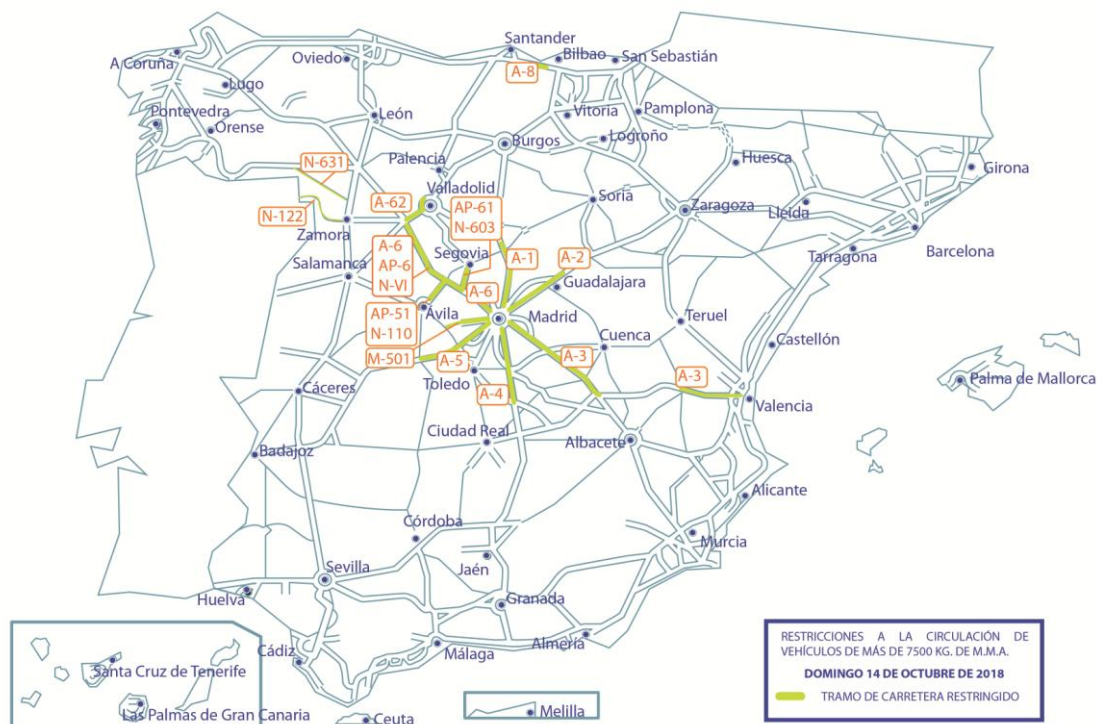
Domingo 14 de octubre						
Ctra.	Inicio		Final		Duración	Sentido
	P.K.	Población	P.K.	Población		
A-1	118,3	Boceguillas	11,8	Madrid (enlace M-40)	16,00-22,00	Entrada Madrid
A-2	102	Almadrones	10,8	Madrid (enlace M-40)	16,00-22,00	Entrada Madrid
A-3	177	Atalaya del Cañavate	6,9	Madrid (enlace M-40)	16,00-24,00	Entrada Madrid
A-3	25	Arganda (Salida 25)	80,4	Tarancón	16,00-24,00	Salida Madrid
A-4	122	Madridejos	6,7	Madrid (enlace M-40)	16,00-22,00	Entrada Madrid
A-5	126	Talavera de la Reina	11,8	Madrid (enlace M-40)	16,00-24,00	Entrada Madrid
A-5	15,6	Madrid (enlace M-50)	126	Talavera de la Reina	16,00-24,00	Salida Madrid
A-6	123	Arévalo	110	Adanero	16,00-24,00	Entrada Madrid
AP-6	110	Adanero	60,5	San Rafael	16,00-24,00	Entrada Madrid
A-6	22,3	Las Rozas (enlace M-50)	6,8	Madrid	16,00-24,00	Entrada Madrid
N-VI	110	Adanero	42,5	Collado Villalba	16,00-24,00	Entrada Madrid
AP-51	104,8	Ávila	81,8	Villacastín (enlace AP-6)	16,00-24,00	Entrada Madrid
AP-61	88,55	Segovia	61,5	San Rafael (enlace AP-6)	16,00-24,00	Entrada Madrid
N-110	246	Berrocalejo Aragona	228	Villacastín (enlace AP-6)	16,00-24,00	Entrada Madrid
N-603	74,9	Otero de Herreros	64	San Rafael (enlace AP-6)	16,00-24,00	Entrada Madrid
M-501	59,5	S. Martín de Valdeiglesias	0	Madrid (enlace M-40)	16,00-22,00	Entrada Madrid
A-3	275	Utiel	352	Valencia	13,00-22,00	Entrada Valencia
A-3	352	Valencia	292	Requena	13,00-22,00	Salida Valencia
N-631	0	S. Cebrián de Castro (N-630)	57	Rionegro del Puente (N-525)	00,00-24,00	Ambos sentidos
N-122	466	Zamora (A-11)	538	Trabazos (Frontera Portugal)	16,00-23,00	Ambos sentidos
A-6	184	Tordesillas (enlace A-62)	123	Arévalo (Ávila)	16,00-24,00	Madrid
A-62	155	Tordesillas (enlace A-6)	125	Valladolid	16,00-24,00	Burgos
A-8	169	Laredo	139,2	Castro-Urdiales	16,00-22,00	Bilbao

# 6. Restricciones y paralización de obras

## 6.1.1. Representación gráfica de los tramos de carreteras restringidos, en la operación Especial "El Pilar - 18"



## 6. Restricciones y paralización de obras



### 6.1.2. Otras restricciones de interés:

#### 6.1.2.1. En la Comunidad Autónoma de Cataluña:

[Resolución INT/3014/2017, de 29 de diciembre del Servei Català de Trànsit, por la que se establecen restricciones a la circulación durante el año 2018 en la Comunidad Autónoma de Cataluña]

- Se prohíbe la circulación de camiones de más de 7.500 Kg. de M.M.A., los siguientes días, horas y tramos de carreteras:

Viernes 12 de octubre						
Ctra.	Inicio		Final		Duración	Sentido
	P.K.	Población	P.K.	Población		
AP-7	84,5	Maçanet de la Selva	281	L'Hospitalet de l'Infant	10,00-14,00	Ambos sentidos
A-2	520	Cervera	609	Cornellà	10,00-14,00	Lleida
C-31	135	Vendrell-enlace N-340	176	Garraf (enlace C-32)	10,00-14,00	Ambos sentidos
C-32	0	Enlace AP-7 (El Vendrell)	63	Barcelona	10,00-14,00	Tarragona
N-340	1098	L'Ampolla	1212	Villafranca del Penedés	10,00-14,00	Barcelona
N-340	1212	Villafranca del Penedés	1176	Torredembarra	10,00-14,00	Valencia
N-340	1171	Altafulla	1121,6	Vandellòs	10,00-14,00	Valencia
A-7	1121,6	Vandellòs	1171	Altafulla	10,00-14,00	Barcelona
B-23	0	Barcelona	15	El Papiol	10,00-14,00	Tarragona

## 6. Restricciones y paralización de obras

Viernes 12 de octubre (cont.)						
	Inicio		Final			
Ctra.	P.K.	Población	P.K.	Población	Duración	Sentido
C-32	85	Montgat	131	Palafolls	10,00-14,00	Girona
C-253	39	Sant Feliu de Guixols	50	Palamós	10,00-14,00	Ambos sentidos
C-35	73,4	Enlace GI-512	83,1	Maçanet de la Selva/Enlace AP-7	10,00-14,00	Ambos sentidos
C-63	0	Lloret de Mar	13	Vidreres	10,00-14,00	Ambos sentidos
GI-681	0	Llagostera	16	Tossa de Mar	10,00-14,00	Ambos sentidos
GI-682	3	Límite Barcelona	13	Lloret de Mar	10,00-14,00	Ambos sentidos
N-145	0	La Seu d'Urgell	10	Límite provincia Lleida con Andorra	08,00-12,00	Ambos sentidos
C-14	116	Ponts	178	Adrall	08,00-12,00	Ambos sentidos
N-260	193	Bellver de Cerdanya	234	Adrall	08,00-12,00	Ambos sentidos
N-230	151	Túnel de Vielha	187	Frontera con Francia	08,00-12,00	Ambos sentidos
C-28	23	Vielha	34	Salardú	08,00-12,00	Ambos sentidos
N-II	630	Montgat	682,2	Rotonda Can Bartoli / enlace GI-600 y GI-512	17,00-22,00	Ambos sentidos
N-340	1212	Vilafranca del Penedés	1238	Cervelló	17,00-22,00	Ambos sentidos
N-340a	1238	Cervelló	1244	Quatre Camins	17,00-22,00	Ambos sentidos

Sábado 13 de octubre						
	Inicio		Final			
Ctra.	P.K.	Población	P.K.	Población	Duración	Sentido
N-II	630	Montgat	682,2	Rotonda Can Bartoli / enlace GI-600 y GI-512	10,00-14,00	Ambos sentidos

Domingo 14 de octubre						
	Inicio		Final			
Ctra.	P.K.	Población	P.K.	Población	Duración	Sentido
AP-7	84,5	Maçanet de la Selva	281	L'Hospitalet de l'Infant	17,00-22,00	Ambos sentidos
A-2	520	Cervera	609	Cornellà	17,00-22,00	Barcelona
C-31	135	Vendrell-enlace N-340	176	Garraf (enlace C-32)	17,00-22,00	Ambos sentidos
C-32	0	Enlace AP-7 (El Vendrell)	63	Barcelona	17,00-22,00	Ambos sentidos
N-340	1098	L'Ampolla	1212	Vilafranca del Penedés	17,00-22,00	Barcelona
N-340	1212	Vilafranca del Penedés	1176	Torredembarra	17,00-22,00	Valencia
N-340	1171	Altafulla	1121,6	Vandellòs	17,00-22,00	Valencia
A-7	1121,6	Vandellòs	1171	Altafulla	17,00-22,00	Barcelona
B-23	0	Barcelona	15	El Papiol	17,00-22,00	Ambos sentidos
C-32	85	Montgat	131	Palafolls	17,00-22,00	Ambos sentidos

## 6. Restricciones y paralización de obras

Domingo 14 de octubre (cont.)						
	Inicio		Final			
Ctra.	P.K.	Población	P.K.	Población	Duración	Sentido
AP-2	228,8	La Bisbal del Penedès	232	Enlace AP-7	17,00-22,00	Barcelona
N-II	630	Montgat	682,2	Rotonda Can Bartoli / enlace GI-600 y GI-512	17,00-22,00	Ambos sentidos
N-340	1212	Vilafranca del Penedès	1238	Cervelló	17,00-22,00	Ambos sentidos
N-340a	1238	Cervelló	1244	Quatre Camins	17,00-22,00	Ambos sentidos

### 6.1.2.2 En la Comunidad Autónoma del País Vasco:

[Resolución de 22 de diciembre de 2017, de la Dirección de Tráfico del País Vasco, (BOE de 27 de diciembre de 2017)].

- Se prohíbe la circulación por las vías públicas de la Comunidad Autónoma del País Vasco, a los camiones de más de 7.500 Kg. de M.M.A. las siguientes fechas y horarios:

Jueves 11 de octubre						
	Inicio		Final			
Ctra.	P.K.	P.K.	P.K.	Duración	Sentido	
A-8	119,5		139,21	Límite Comunidad de Cantabria	17,00-21,00	Cantabria
N-634	107	Erletxe	136,14	Límite Comunidad de Cantabria	17,00-21,00	Cantabria
A-1	352	Enlace N-622	336	Treviño	17,00-21,00	Burgos
A-1	329	Treviño	321	Límite provincia de Burgos	17,00-21,00	Burgos
N-240	55,77	Límite provincia de Bizkaia	23,08	Límite provincia de Bizkaia	17,00-21,00	Vitoria-Gasteiz
N-240	23,08	Límite provincia de Araba	4,9	Límite provincia de Araba	17,00-21,00	Vitoria-Gasteiz

Viernes 12 de octubre						
	Inicio		Final			
Ctra.	P.K.	P.K.	P.K.	Duración	Sentido	
A-8	119,5		139,21	Límite Comunidad de Cantabria	10,00-15,00	Cantabria
N-634	107	Erletxe	136,14	Límite Comunidad de Cantabria	10,00-15,00	Cantabria
A-1	352	Enlace N-622	336	Treviño	10,00-15,00	Burgos
A-1	329	Treviño	321	Límite provincia de Burgos	10,00-15,00	Burgos
N-240	55,77	Límite provincia de Bizkaia	23,08	Límite provincia de Bizkaia	10,00-15,00	Vitoria-Gasteiz
N-240	23,08	Límite provincia de Araba	4,9	Límite provincia de Araba	10,00-15,00	Vitoria-Gasteiz

## 6. Restricciones y paralización de obras

Domingo 14 de octubre						
	Inicio		Final			
Ctra.	P.K.		P.K.		Duración	Sentido
A-8	139,21		119,5	Límite Comunidad de Cantabria	16,00-21,00	Bilbao
N-634	136,14	Límite Comunidad de Cantabria	107	Erletxe	16,00-21,00	Bilbao
A-1	336	Treviño	352	Enlace N-622	16,00-21,00	Vitoria-Gasteiz
A-1	321	Límite provincia de Burgos	329	Treviño	16,00-21,00	Vitoria-Gasteiz
N-240	23,08	Bizkaia	55,77	Límite provincia de Bizkaia	16,00-21,00	Bilbao
N-240	4,9	Araba	23,08	Araba	16,00-21,00	Bilbao

Con las siguientes excepciones a los vehículos que transporten las siguientes materias:

- Transporte de animales vivos.
- Mercancías perecederas.
- Vehículos en carga para instalación de ferias, exposiciones y espectáculos, manifestaciones deportivas, culturales, educativas o políticas.
- Transporte de unidades móviles de comunicación audiovisual.
- Transporte exclusivo de prensa.
- Transporte de correo y telégrafos.
- Vehículos construidos para venta ambulante de los productos transportados.
- Vehículo de atención de emergencias.
- Vehículos en vacío, relacionados con los transportes mencionados anteriormente.
- Vehículos grúas que realicen labores de asistencia a vehículos averiados o accidentados.

### 6.2. MERCANCÍAS PELIGROSAS Y MAQUINARIA DE SERVICIO AUTOMOTRIZ, GRÚA DE ELEVACIÓN:

El transporte de mercancías peligrosas y maquinaria de servicio automotriz, grúa de elevación, se encuentra restringido en todas las carreteras las siguientes fechas y horas:

Jueves 11 de octubre, de 16:00 a 24:00 horas. Domingo 14 de octubre, de 08:00 a 24:00 horas.  
Viernes 12 de octubre, de 08:00 a 24:00 horas.

### 6.3. VEHÍCULOS QUE PRECISAN AUTORIZACIÓN COMPLEMENTARIA PARA CIRCULAR:

Los vehículos que precisan autorización complementaria de circulación al superar, por sus características técnicas o por razón de la carga indivisible transportada los valores de las masas o dimensiones máximas permitidas, tienen restringida su circulación en todas las carreteras de las Comunidades Autónomas, las siguientes fechas y horas:

Jueves 11 de octubre, de 16:00 a 24:00 horas. Domingo 14 de octubre, de 08:00 a 24:00 horas.  
Viernes 12 de octubre, de 08:00 a 24:00 horas.

### 6.4. PRUEBAS DEPORTIVAS

En los días en que se desarrolla la operación Especial “El Pilar - 2018” quedan suprimidas todas las pruebas deportivas y actividades deportivas de carácter competitivo o no, que implique ocupación de la calzada o arcenes, los días y horas de mayor intensidad de circulación.

### 6.5. PARALIZACIÓN DE OBRAS

Con el fin de facilitar la circulación por las carreteras durante la operación Especial “El Pilar - 2018”, de las obras que actualmente se realizan en la red viaria española, serán paralizadas todas aquellas que afecten a la plataforma de circulación y zona de influencia de la carretera, los días y horas que seguidamente se relacionan.

Desde las 13:00 horas del jueves 11 de octubre, hasta las 24:00 horas del domingo 14 de octubre.