



Municipio: **Ajalvir**

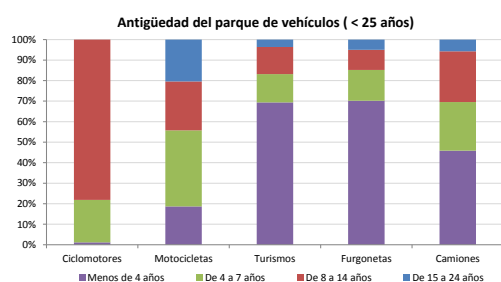
Provincia: **Madrid**

Demografía

Población a 1/1/2013 (*)	4.261
Hombres	2.235
Mujeres	2.026
(*) Fuente: INE	
Censo de conductores a 31/12/2013	2.469
Hombres	1.417
Mujeres	1.052

Parque de vehículos automóviles

		Antigüedad media (parque con menos de 25 años)
Total a 31/12/2013	14.432	4,7
Ciclomotores	87 (1%)	11,3
Motocicletas	261 (2%)	9,8
Turismos	9.070 (63%)	4,2
Furgonetas	1.928 (13%)	4,2
Camiones	2.133 (15%)	5,9



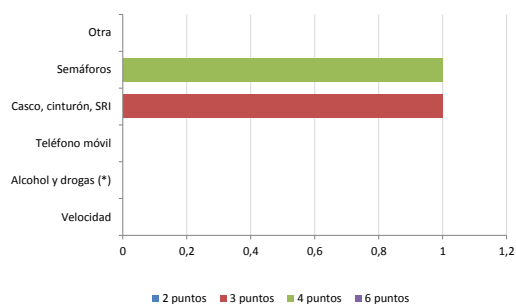
Vehículos sin ITV en vigor (parque con menos de 25 años)

Motocicletas	31%
Turismos	3%
Resto	8%

Seguridad vial

Convenio Básico Bilateral con la DGT	Sí
Smart Cities	No
Safe Community	No
Policía Local	Sí
Notificación a través de DEV	No
Publicación de edictos en TESTRA	No
Sanciones con detracción de puntos, 2013	2
Puntos detruidos, 2013	7

Sanciones con detracción de puntos



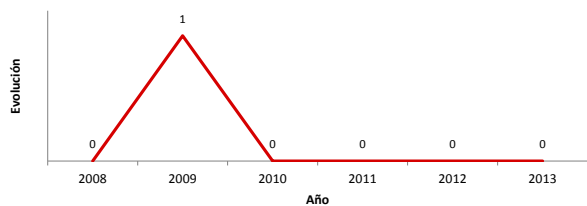
(*) La distribución es:

0 alcohol
0 drogas

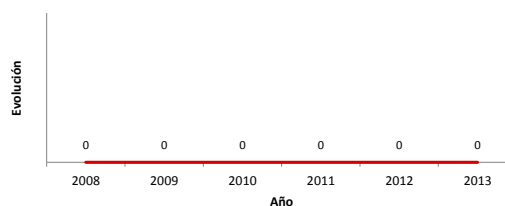
Siniestralidad vial 2013

	Vías Urbanas 2013			Vías Interurbanas 2013		
	Fallecidos	Heridos Hospitalizados	Heridos Leves	Fallecidos	Heridos Hospitalizados	Heridos Leves
Bicicletas	0	0	0	0	0	0
Ciclomotores	0	0	0	0	0	0
Motocicletas	0	0	0	0	0	2
Turismos	0	0	0	0	0	3
Furgonetas	0	0	0	0	0	0
Camiones	0	0	0	0	0	0
Autobuses	0	0	0	0	0	0
Otros vehículos	0	0	0	0	0	0
Peatones	0	0	0	0	1	0
Total	0	0	0	0	1	5

Accidentes con víctimas en vías urbanas



Fallecidos y heridos hospitalizados en vías urbanas



Fecha de actualización: 19 de Septiembre de 2014