



Municipio: **Atazar, El**

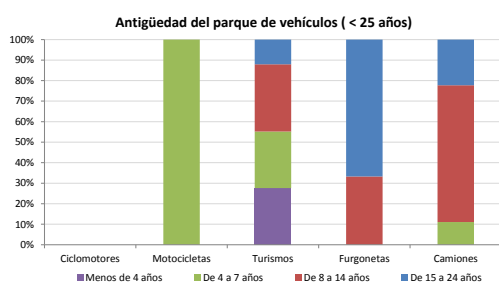
Provincia: **Madrid**

Demografía

Población a 1/1/2013 (*)	103
Hombres	54
Mujeres	49
(*) Fuente: INE	
Censo de conductores a 31/12/2013	52
Hombres	29
Mujeres	23

Parque de vehículos automóviles

		Antigüedad media (parque con menos de 25 años)
Total a 31/12/2013	95	9,2
Ciclomotores	0 (0%)	
Motocicletas	2 (2%)	6,2
Turismos	71 (75%)	8,3
Furgonetas	9 (9%)	17,8
Camiones	10 (11%)	12,2



Vehículos sin ITV en vigor (parque con menos de 25 años)

Motocicletas	1
Turismos	2
Resto	3

Seguridad vial

Convenio Básico Bilateral con la DGT	No
Smart Cities	No
Safe Community	No
Policía Local	No
Notificación a través de DEV	No
Publicación de edictos en TESTRA	No
Sanciones con detracción de puntos, 2013	0
Puntos detruidos, 2013	0

Sanciones con detracción de puntos



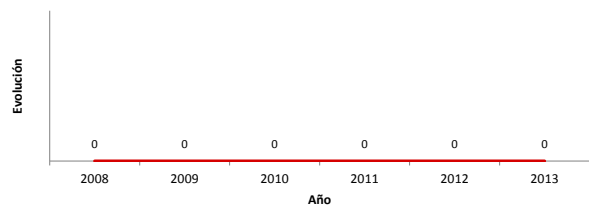
(*) La distribución es:

0 alcohol
0 drogas

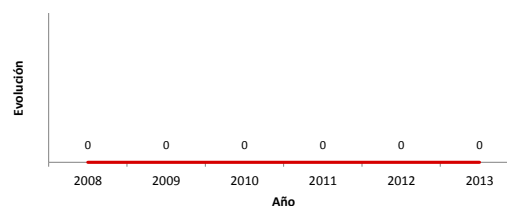
Siniestralidad vial 2013

	Vías Urbanas 2013			Vías Interurbanas 2013		
	Fallecidos	Heridos Hospitalizados	Heridos Leves	Fallecidos	Heridos Hospitalizados	Heridos Leves
Bicicletas	0	0	0	0	0	0
Ciclomotores	0	0	0	0	0	0
Motocicletas	0	0	0	0	1	4
Turismos	0	0	0	0	0	0
Furgonetas	0	0	0	0	0	0
Camiones	0	0	0	0	0	0
Autobuses	0	0	0	0	0	0
Otros vehículos	0	0	0	0	0	0
Peatones	0	0	0	0	0	0
Total	0	0	0	0	1	4

Accidentes con víctimas en vías urbanas



Fallecidos y heridos hospitalizados en vías urbanas



Fecha de actualización: 19 de Septiembre de 2014