



Municipio: **Perales de Tajuña**

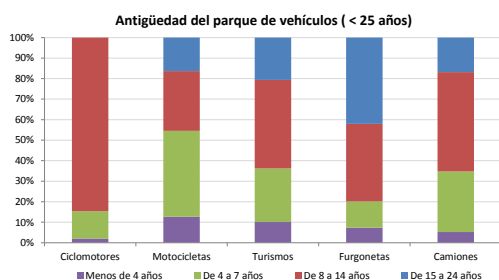
Provincia: **Madrid**

### Demografía

Población a 1/1/2013 (*)	2.990
Hombres	1.515
Mujeres	1.475
(*) Fuente: INE	
Censo de conductores a 31/12/2013	1.450
Hombres	914
Mujeres	536

### Parque de vehículos automóviles

		Antigüedad media (parque con menos de 25 años)
Total a 31/12/2013	1.920	10,9
Ciclomotores	143 (7%)	11,5
Motocicletas	129 (7%)	9,4
Turismos	1.217 (63%)	10,6
Furgonetas	198 (10%)	13,9
Camiones	196 (10%)	10,8



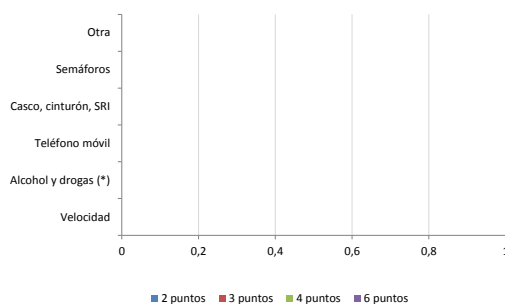
### Vehículos sin ITV en vigor (parque con menos de 25 años)

Motocicletas	29%
Turismos	12%
Resto	16%

### Seguridad vial

Convenio Básico Bilateral con la DGT	No
Smart Cities	No
Safe Community	No
Policía Local	Sí
Notificación a través de DEV	No
Publicación de edictos en TESTRA	No
Sanciones con detracción de puntos, 2013	0
Puntos detruidos, 2013	0

### Sanciones con detracción de puntos



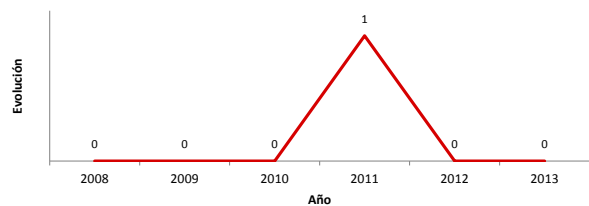
(\*) La distribución es:

0 alcohol  
0 drogas

### Siniestralidad vial 2013

	Vías Urbanas 2013			Vías Interurbanas 2013		
	Fallecidos	Heridos Hospitalizados	Heridos Leves	Fallecidos	Heridos Hospitalizados	Heridos Leves
Bicicletas	0	0	0	0	0	0
Ciclomotores	0	0	0	0	0	0
Motocicletas	0	0	0	0	0	0
Turismos	0	0	0	1	1	22
Furgonetas	0	0	0	0	0	0
Camiones	0	0	0	0	0	0
Autobuses	0	0	0	0	0	0
Otros vehículos	0	0	0	0	0	0
Peatones	0	0	0	0	0	0
<b>Total</b>	<b>0</b>	<b>0</b>	<b>0</b>	<b>1</b>	<b>1</b>	<b>22</b>

### Accidentes con víctimas en vías urbanas



### Fallecidos y heridos hospitalizados en vías urbanas

