



Municipio: **Venturada**

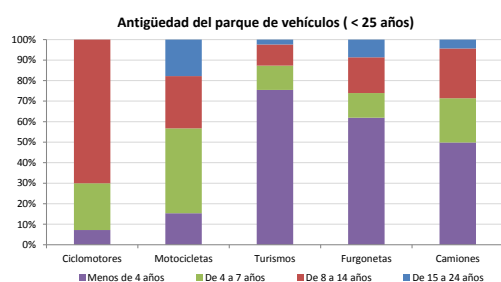
Provincia: **Madrid**

Demografía

Población a 1/1/2013 (*)	1.968
Hombres	1.025
Mujeres	943
(*) Fuente: INE	
Censo de conductores a 31/12/2013	1.044
Hombres	581
Mujeres	463

Parque de vehículos automóviles

		Antigüedad media (parque con menos de 25 años)
Total a 31/12/2013	8.798	3,5
Ciclomotores	70 (1%)	10,0
Motocicletas	244 (3%)	9,3
Turismos	7.247 (82%)	3,2
Furgonetas	434 (5%)	5,1
Camiones	415 (5%)	5,3



Vehículos sin ITV en vigor (parque con menos de 25 años)

Motocicletas	36%
Turismos	9%
Resto	9%

Seguridad vial

Convenio Básico Bilateral con la DGT	No
Smart Cities	No
Safe Community	No
Policía Local	Sí
Notificación a través de DEV	No
Publicación de edictos en TESTRA	No
Sanciones con detracción de puntos, 2013	0
Puntos detraídos, 2013	0

Sanciones con detracción de puntos



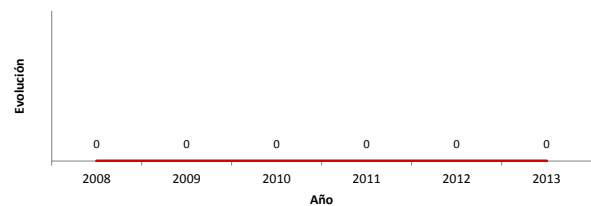
(*) La distribución es:

0 alcohol
0 drogas

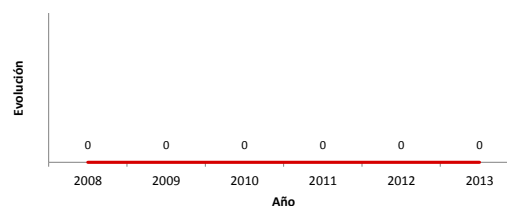
Siniestralidad vial 2013

	Vías Urbanas 2013			Vías Interurbanas 2013		
	Fallecidos	Heridos Hospitalizados	Heridos Leves	Fallecidos	Heridos Hospitalizados	Heridos Leves
Bicicletas	0	0	0	0	0	0
Ciclomotores	0	0	0	0	0	0
Motocicletas	0	0	0	0	0	1
Turismos	0	0	0	0	0	12
Furgonetas	0	0	0	0	0	0
Camiones	0	0	0	0	0	0
Autobuses	0	0	0	0	0	0
Otros vehículos	0	0	0	0	0	0
Peatones	0	0	0	0	0	0
Total	0	0	0	0	0	13

Accidentes con víctimas en vías urbanas



Fallecidos y heridos hospitalizados en vías urbanas



Fecha de actualización: 19 de Septiembre de 2014