



Municipio: **Atazar, El**

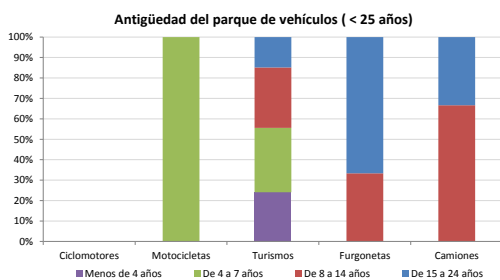
Provincia: **Madrid**

Demografía

Población a 1/1/2014 (*)	98
Hombres	52
Mujeres	46
(*) Fuente: INE	
Censo de conductores a 31/12/2014	51
Hombres	27
Mujeres	24

Parque de vehículos automóviles

		Antigüedad media (parque con menos de 25 años)
Total a 31/12/2014	91	9,5
Ciclomotores	0 (0%)	
Motocicletas	2 (2%)	7,1
Turismos	67 (74%)	8,4
Furgonetas	9 (10%)	18,8
Camiones	10 (11%)	13,1



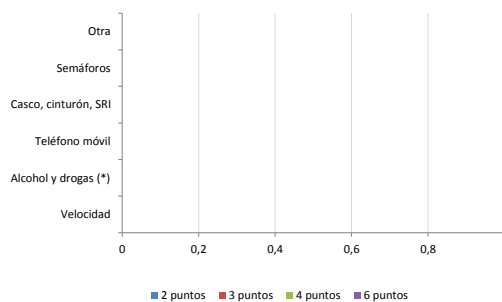
Vehículos sin ITV en vigor (parque con menos de 25 años)

Motocicletas	1
Turismos	2
Resto	12

Seguridad vial

Convenio Básico Bilateral con la DGT	No
Smart Cities	No
Carta Europea de la Seguridad Vial	No
Policía Local	No
Notificación a través de DEV	No
Publicación de edictos en TESTRA	No
Sanciones con detracción de puntos, 2014	0
Puntos detraídos, 2014	0

Sanciones con detracción de puntos



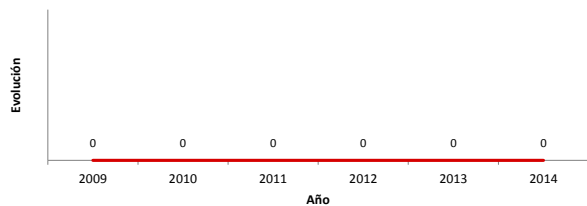
(*) La distribución es:

0 alcohol
0 drogas

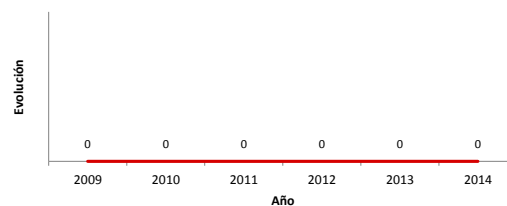
Siniestralidad vial 2014

	Vías Urbanas 2014			Vías Interurbanas 2014		
	Fallecidos	Heridos Hospitalizados	Heridos Leves	Fallecidos	Heridos Hospitalizados	Heridos Leves
Bicicletas	0	0	0	0	0	1
Ciclomotores	0	0	0	0	0	0
Motocicletas	0	0	0	0	2	0
Turismos	0	0	0	0	0	0
Furgonetas	0	0	0	0	0	0
Camiones	0	0	0	0	0	0
Autobuses	0	0	0	0	0	0
Otros vehículos	0	0	0	0	0	0
Peatones	0	0	0	0	0	0
Total	0	0	0	0	2	1

Accidentes con víctimas en vías urbanas



Fallecidos y heridos hospitalizados en vías urbanas



Fecha de actualización: 9 de Septiembre de 2015