



Municipio: **Coslada**

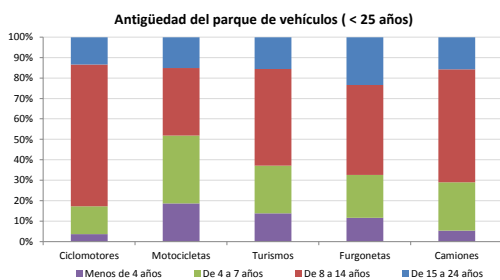
Provincia: **Madrid**

Demografía

Población a 1/1/2014 (*)	88.847
Hombres	44.233
Mujeres	44.614
(*) Fuente: INE	
Censo de conductores a 31/12/2014	47.817
Hombres	28.174
Mujeres	19.643

Parque de vehículos automóviles

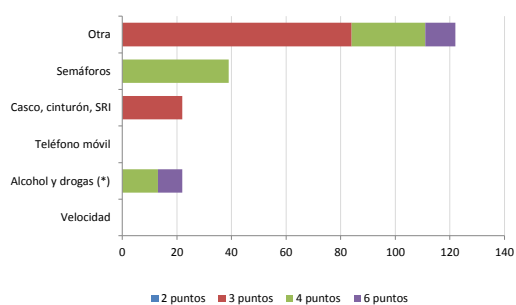
		Antigüedad media (parque con menos de 25 años)
Total a 31/12/2014	54.915	9,9
Ciclomotores	1.099 (2%)	11,6
Motocicletas	2.767 (5%)	9,1
Turismos	43.129 (79%)	9,8
Furgonetas	3.113 (6%)	11,0
Camiones	3.538 (6%)	10,6



Seguridad vial

Convenio Básico Bilateral con la DGT	No
Smart Cities	No
Carta Europea de la Seguridad Vial	Sí
Policía Local	Sí
Notificación a través de DEV	Sí
Publicación de edictos en TESTRA	No
Sanciones con detracción de puntos, 2014	205
Puntos detraídos, 2014	754

Sanciones con detracción de puntos



(*) La distribución es:

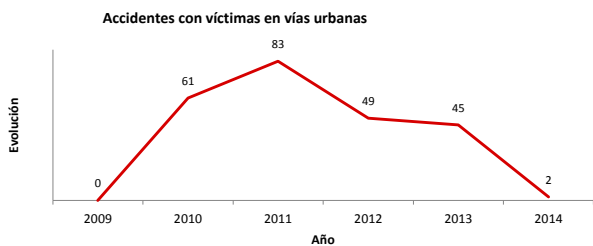
22 alcohol
0 drogas

Vehículos sin ITV en vigor (parque con menos de 25 años)

Motocicletas	25%
Turismos	7%
Resto	17%

Siniestralidad vial 2014

	Vías Urbanas 2014			Vías Interurbanas 2014		
	Fallecidos	Heridos Hospitalizados	Heridos Leves	Fallecidos	Heridos Hospitalizados	Heridos Leves
Bicicletas	0	0	0	0	0	0
Ciclomotores	0	0	0	0	0	0
Motocicletas	0	0	1	0	0	1
Turismos	0	0	1	0	0	12
Furgonetas	0	0	0	0	0	2
Camiones	0	0	0	0	0	0
Autobuses	0	0	0	0	0	0
Otros vehículos	0	0	0	0	0	0
Peatones	0	0	0	1	0	0
Total	0	0	2	1	0	15



Fecha de actualización: 9 de Septiembre de 2015