



Municipio: **Perales de Tajuña**

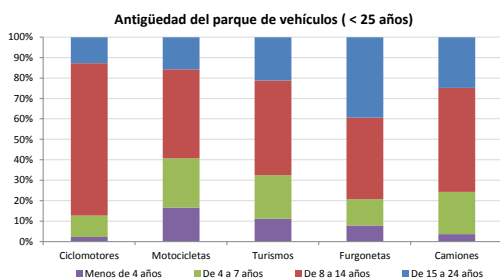
Provincia: **Madrid**

Demografía

Población a 1/1/2014 (*)	2.945
Hombres	1.488
Mujeres	1.457
(*) Fuente: INE	
Censo de conductores a 31/12/2014	1.468
Hombres	910
Mujeres	558

Parque de vehículos automóviles

		Antigüedad media (parque con menos de 25 años)
Total a 31/12/2014	1.932	11,1
Ciclomotores	141 (7%)	12,4
Motocicletas	129 (7%)	9,8
Turismos	1.225 (63%)	10,6
Furgonetas	197 (10%)	13,8
Camiones	200 (10%)	11,7



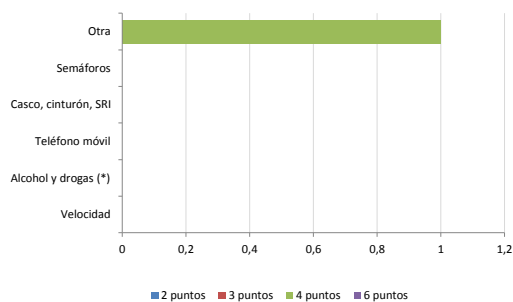
Vehículos sin ITV en vigor (parque con menos de 25 años)

Motocicletas	22%
Turismos	9%
Resto	14%

Seguridad vial

Convenio Básico Bilateral con la DGT	No
Smart Cities	No
Carta Europea de la Seguridad Vial	No
Policía Local	Sí
Notificación a través de DEV	No
Publicación de edictos en TESTRA	No
Sanciones con detracción de puntos, 2014	1
Puntos detraídos, 2014	4

Sanciones con detracción de puntos



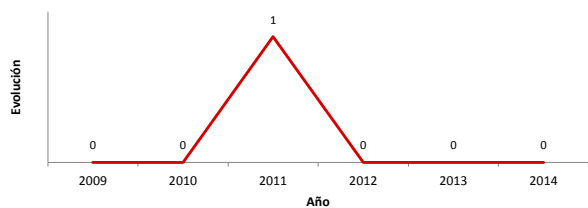
(*) La distribución es:

0 alcohol
0 drogas

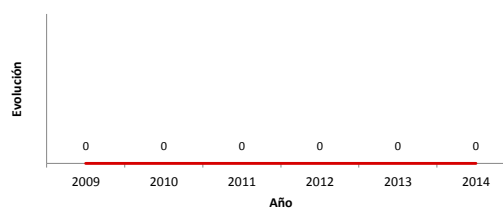
Siniestralidad vial 2014

	Vías Urbanas 2014			Vías Interurbanas 2014		
	Fallecidos	Heridos Hospitalizados	Heridos Leves	Fallecidos	Heridos Hospitalizados	Heridos Leves
Bicicletas	0	0	0	0	0	0
Ciclomotores	0	0	0	0	0	0
Motocicletas	0	0	0	1	0	0
Turismos	0	0	0	0	0	15
Furgonetas	0	0	0	0	0	2
Camiones	0	0	0	0	0	0
Autobuses	0	0	0	0	0	0
Otros vehículos	0	0	0	0	0	0
Peatones	0	0	0	0	0	0
Total	0	0	0	1	0	17

Accidentes con víctimas en vías urbanas



Fallecidos y heridos hospitalizados en vías urbanas



Fecha de actualización: 9 de Septiembre de 2015