



Municipio: **Mislata**

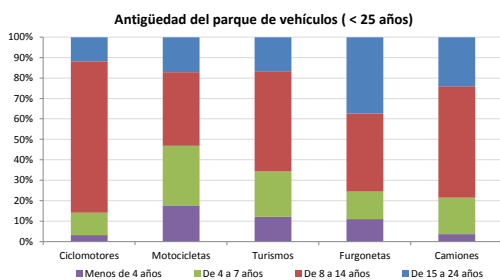
Provincia: **Valencia/València**

### Demografía

Población a 1/1/2014 (*)	43.281
Hombres	21.119
Mujeres	22.162
(*) Fuente: INE	
Censo de conductores a 31/12/2014	24.672
Hombres	14.884
Mujeres	9.788

### Parque de vehículos automóviles

		Antigüedad media (parque con menos de 25 años)
Total a 31/12/2014	24.480	10,3
Ciclomotores	1.124 (5%)	12,0
Motocicletas	2.451 (10%)	9,4
Turismos	18.142 (74%)	10,1
Furgonetas	817 (3%)	13,0
Camiones	1.444 (6%)	11,6



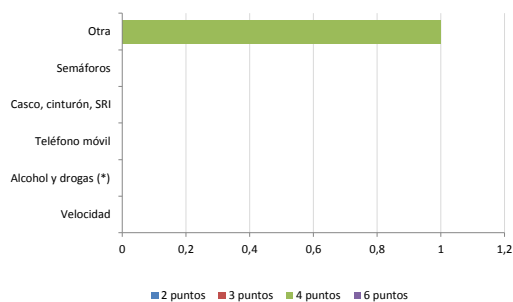
### Vehículos sin ITV en vigor (parque con menos de 25 años)

Motocicletas	23%
Turismos	8%
Resto	19%

### Seguridad vial

Convenio Básico Bilateral con la DGT	Sí
Smart Cities	No
Carta Europea de la Seguridad Vial	Sí
Policía Local	Sí
Notificación a través de DEV	No
Publicación de edictos en TESTRA	No
Sanciones con detracción de puntos, 2014	1
Puntos detraídos, 2014	4

### Sanciones con detracción de puntos



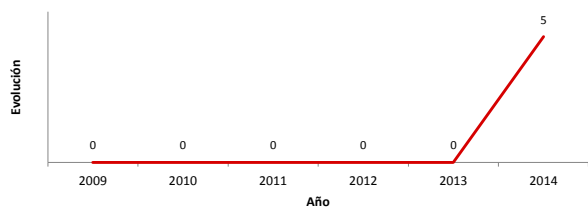
(\*) La distribución es:

0 alcohol  
0 drogas

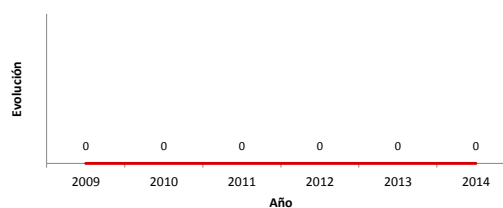
### Siniestralidad vial 2014

	Vías Urbanas 2014			Vías Interurbanas 2014		
	Fallecidos	Heridos Hospitalizados	Heridos Leves	Fallecidos	Heridos Hospitalizados	Heridos Leves
Bicicletas	0	0	0	0	0	0
Ciclomotores	0	0	0	0	0	0
Motocicletas	0	0	2	1	0	1
Turismos	0	0	1	0	0	12
Furgonetas	0	0	0	0	0	2
Camiones	0	0	0	0	0	1
Autobuses	0	0	0	0	0	0
Otros vehículos	0	0	0	0	0	0
Peatones	0	0	2	0	0	0
<b>Total</b>	<b>0</b>	<b>0</b>	<b>5</b>	<b>1</b>	<b>0</b>	<b>16</b>

### Accidentes con víctimas en vías urbanas



### Fallecidos y heridos hospitalizados en vías urbanas



Fecha de actualización: 9 de Septiembre de 2015