



Municipio: **Alcalá de Henares**

Provincia: **Madrid**

Demografía

Población a 1/1/2015 (*)	198.750
Hombres	97.913
Mujeres	100.837
(*) Fuente: INE	
Censo de conductores a 31/12/2015	105.736
Hombres	61.606
Mujeres	44.130

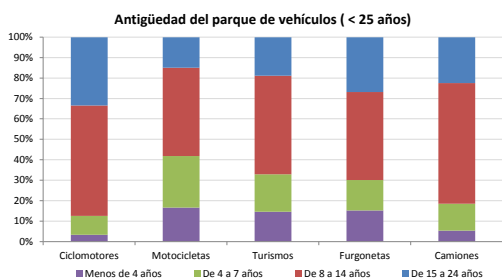
Seguridad vial

Nº Convenio Básico Bilateral DGT	Sí
Nº ciudades inteligentes	Sí
Nº envía a la DGT datos accidentes	Sí
Sanciones con detracción de puntos, 2015	1.531
Puntos detraídos, 2015	5.486

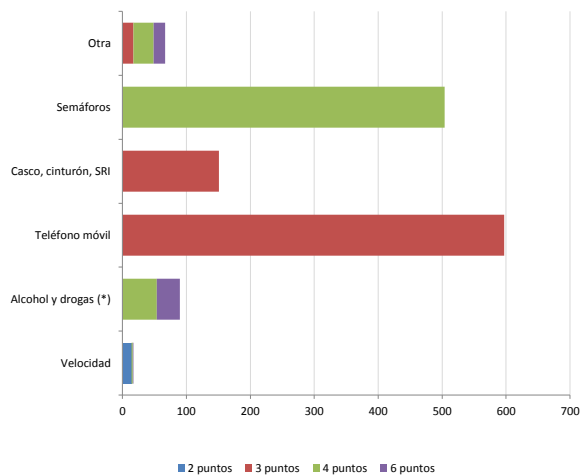
(*) No se contabilizan los municipios cuya información de accidentes la envía la Guardia Civil

Parque de vehículos automóviles

		Antigüedad media (parque con menos de 25 años)
Parque Total a 31/12/2015	115.435	10,4
Ciclomotores	2.358 (2%)	12,5
Motocicletas	6.776 (6%)	9,4
Turismos	92.532 (80%)	10,2
Furgonetas	6.602 (6%)	11,2
Camiones	5.918 (5%)	11,4



Sanciones con detracción de puntos



(*) La distribución es:

90 alcohol
10 drogas

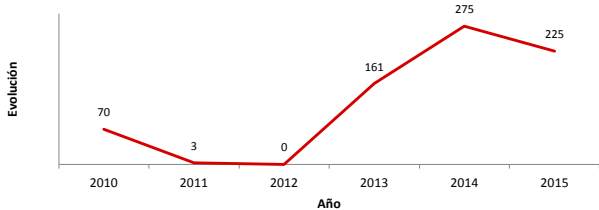
Vehículos sin ITV en vigor (parque con menos de 25 años)

Motocicletas	1311
Turismos	6636
Resto	2214

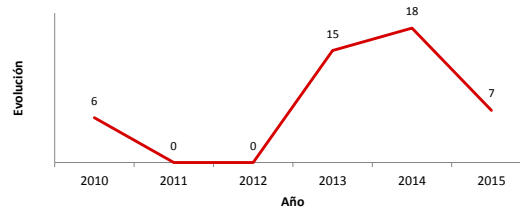
Siniestralidad vial 2015

	Vías Urbanas 2015			Vías Interurbanas 2015		
	Fallecidos	Heridos Hospitalizados	Heridos Leves	Fallecidos	Heridos Hospitalizados	Heridos Leves
Bicicletas	0	1	11	0	0	3
Ciclomotores	0	0	13	0	0	0
Motocicletas	0	1	35	1	1	11
Turismos	0	0	142	1	2	88
Furgonetas	0	0	5	0	1	3
Camiones	0	0	1	0	0	4
Autobuses	0	0	10	0	0	4
Otros vehículos	0	0	1	0	0	1
Peatones	0	5	58	1	0	0
Total	0	7	276	3	4	114

Accidentes con víctimas en vías urbanas



Fallecidos y heridos hospitalizados en vías urbanas



Fecha de actualización: 11 de Noviembre de 2016