



Municipio: **Aranjuez**

Provincia: **Madrid**

Demografía

Población a 1/1/2015 (*)	58.168
Hombres	28.340
Mujeres	29.828
(*) Fuente: INE	
Censo de conductores a 31/12/2015	29.756
Hombres	17.555
Mujeres	12.201

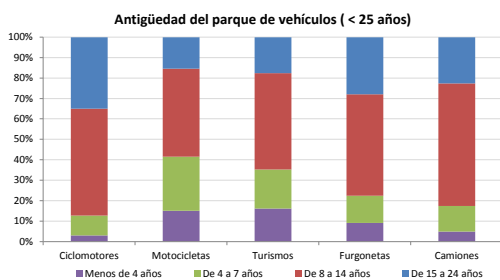
Seguridad vial

Nº Convenio Básico Bilateral DGT	Sí
Nº ciudades inteligentes	Sí
Nº envía a la DGT datos accidentes	Sí
Sanciones con detracción de puntos, 2015	15
Puntos detraídos, 2015	66

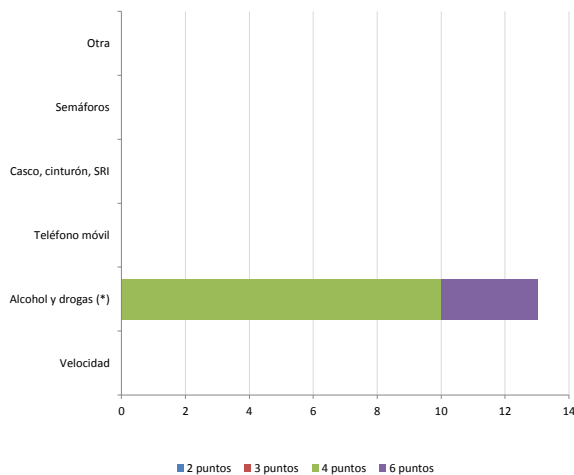
(*) No se contabilizan los municipios cuya información de accidentes la envía la Guardia Civil

Parque de vehículos automóviles

		Antigüedad media (parque con menos de 25 años)
Parque Total a 31/12/2015	30.649	10,3
Ciclomotores	1.806 (6%)	12,6
Motocicletas	2.063 (7%)	9,5
Turismos	23.412 (76%)	9,9
Furgonetas	1.480 (5%)	11,9
Camiones	1.630 (5%)	11,6



Sanciones con detracción de puntos



(*) La distribución es:

13 alcohol
drogas

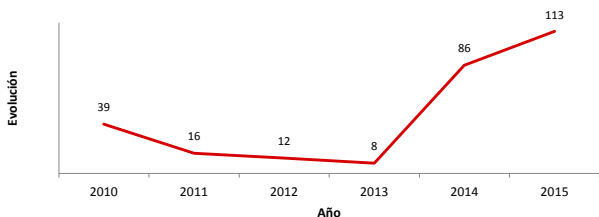
Vehículos sin ITV en vigor (parque con menos de 25 años)

Motocicletas	454
Turismos	1572
Resto	506

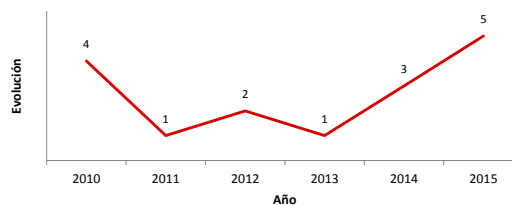
Siniestralidad vial 2015

	Vías Urbanas 2015			Vías Interurbanas 2015		
	Fallecidos	Heridos Hospitalizados	Heridos Leves	Fallecidos	Heridos Hospitalizados	Heridos Leves
Bicicletas	0	0	7	0	1	2
Ciclomotores	0	2	7	0	0	0
Motocicletas	0	0	8	0	0	0
Turismos	0	1	97	1	2	29
Furgonetas	0	0	5	0	1	1
Camiones	0	0	0	0	1	0
Autobuses	0	0	4	0	0	0
Otros vehículos	0	0	0	0	0	0
Peatones	1	1	29	0	0	0
Total	1	4	157	1	5	32

Accidentes con víctimas en vías urbanas



Fallecidos y heridos hospitalizados en vías urbanas



Fecha de actualización: 11 de Noviembre de 2016